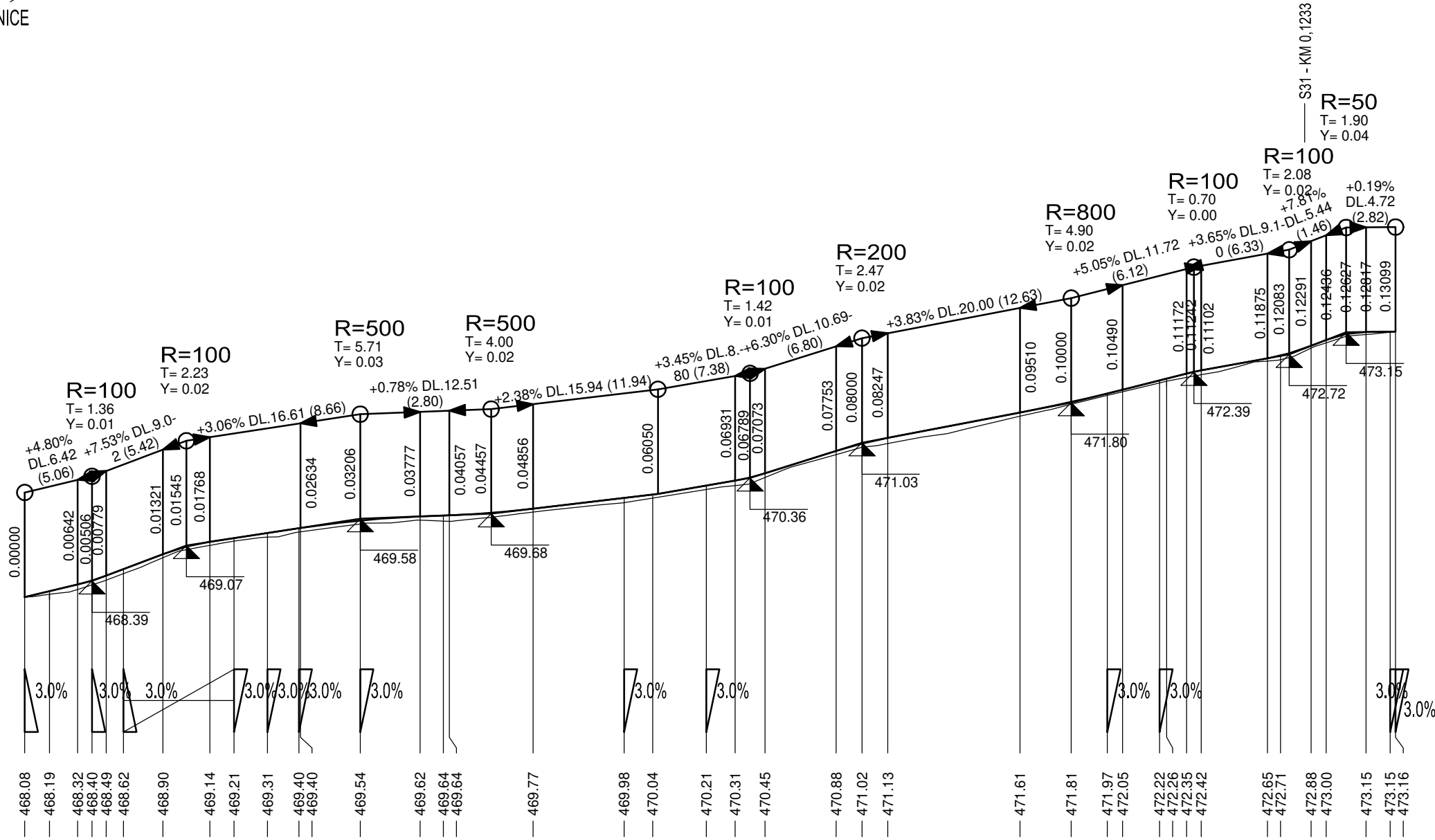


ČÍSLO PARCELY
DRUH POZEMKU

1238	1300
SILNICE	OSTATNÍ PLOCHA

PODÉLNÝ PROFIL
1:500/100



ZMĚNA PŘÍČNÉHO SKLONU
VOZOVKY

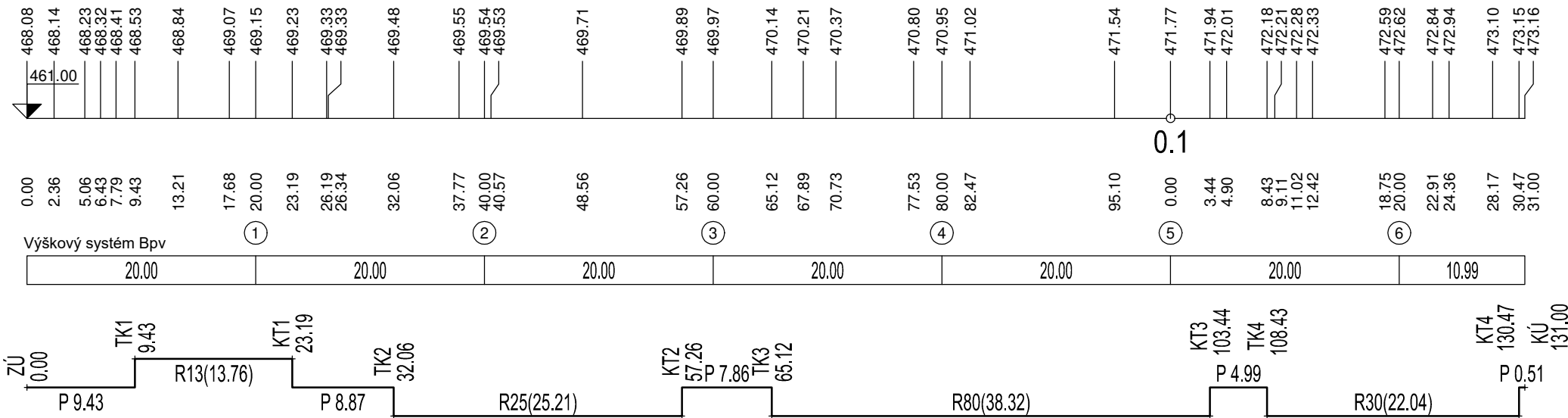
KÓTY NIVELETY


KÓTY TERÉNU

SGROVNÁVACÍ ROVINA
STANIČENÍ V KM

STANIČENÍ V M
ČÍSLA PŘÍČNÝCH ŘEZŮ
VZDÁLENOSTI PŘÍČNÝCH ŘEZŮ

SMĚROVÉ POMĚRY



VYPRACOVAL		ZODP. PROJEKTANT		VED. PROJEKTANT		 vodohospodářský atelier s.r.o., Růženec 54, 644 00 Brno	
KRAJ		Ústecký		K.Ú.		Loučky u Verneřic	
STAVEBNÍK		ČR-SPÚ, KPÚ PRO ÚSTECKÝ KRAJ, POBOČKA DĚČÍN		ZAK.ČÍSLO		11/22	
STAVBA AKCE		DOPRAVNÍ OPATŘENÍ NA VERNEŘICKU		DATUM		08/2022	
OBJEKT		S01 - PÁTEŘNÍ POLNÍ CESTY S VÝSADBOU		STUPEŇ		DSP, DPS	
NÁZEV		SO 104 - REKONSTRUKCE VEDLEJŠÍ CESTY VC7-R		FORMÁT		3xA4	
OBSAH		PODÉLNÝ PROFIL		MĚŘÍTKO		1:500/100	
				PŘÍLOHA Č.		PARÉ Č.	
						D.4.2	